

Harmonizing PSGI licences in the Netherlands

Bastiaan van Loenen, OTB Research Institute for the Built Environment

Dirk van Barneveld, Ministry of Spatial Planning, Housing and Environment

INSPIRE art. 17(1)

Each Member State shall adopt measures for the sharing of spatial data sets and services between its public authorities

Those measures shall enable those public authorities to gain access to spatial data sets and services, and to exchange and use those sets and services, for the purposes of public tasks that may have an impact on the environment

Measures

The measures provided for in paragraph 1 shall preclude any restrictions likely to create practical obstacles, occurring at the point of use, to the sharing of spatial data sets and services.

Practical obstacles, occurring at the point of use?

- Ad hoc negotiations between public authorities every time access is required
- Prior agreements between public authorities

Practical obstacles, occurring at the point of use?

- Money
- Time between request and use
- Use restrictions

Practical obstacles, occurring at the point of use

Money:

Tanguy de Lestré (Agoria):

“It is not the price that matters,.....

.....it is transparency in what is available and what conditions apply”

Harmonising licence restrictions in NL

- Aiming at harmonising the licenses currently existing
- Not: aiming at changing access policies, funding models and the like

Harmonising licence restrictions in NL

Three levels:

- Structure
- Terminology
- Content

Uniform terminology

Het eigendomsrecht (auteursrecht) van bovenbedoelde gegevens berust bij XYZ.

Alle rechten waaronder de auteurs- en databankenrechten van producten die vervaardigd zijn door de afdeling zijn voorbehouden aan XYZ.

Het is, behoudens het bepaalde in de Auteurswet 1912 en de uitdrukkelijke schriftelijke toestemming van XYZ per geval, niet toegestaan de verstrekte gegevens openbaar (te doen) maken of te verveelvoudigen, een en ander in de ruimste zin des woords.

=> XYZ behoudt zich uitdrukkelijk de intellectuele eigendomsrechten voor, zoals bedoeld in de Auteurswet en in de Databankenwet

Uniform content

- General framework of conditions possible respecting characteristics of 'all rights reserved', 'some rights reserved' and 'no rights reserved' regimes
- Examples:
 - Creative Commons
 - Guidelines DT DSS INSPIRE
 - GeoShared (RGI-006)

Example: Creative Commons

1. icon
2. simple text
3. legal text



The image shows a Creative Commons Attribution 3.0 Unported license card. At the top, the Creative Commons logo and 'creative commons' text are displayed in white on a green background. Below this, 'Attribution 3.0 Unported' is written in white. The main content is divided into two sections: 'You are free:' and 'Under the following conditions:'. The 'You are free:' section lists 'to Share' (with a share icon) and 'to Remix' (with a remix icon). The 'Under the following conditions:' section lists 'Attribution' (with a person icon). A green circular seal with the text 'Free Cultural Works' and 'APPROVED FOR' is located on the right side of the card.

GeoShared framework

- Aiming at harmonising the licenses currently existing
- Building on Creative Commons
- Keep it simple

Process

- 2006: First concept presented at EC GI/GIS conference
- 2008: Presented at workshop Dutch INSPIRE conference
- 2008-2009: Consulting organisations responsible for INSPIRE data set
- 2009 (Nov): Workshop on concept model with PS data providers
- 2010 (March): Overall agreement Stakeholders, but lawyer test
- 2010 (June): Passed the lawyer test
- 2010 (July): On the agenda of GI Council
- 2010 (Fall): Implementation

GeoShared licensing framework

Public domain



Attribution



No redistribution



Derivative works only if
Work not selectable from
derivative work



GeoShared licensing framework

Time limitation



Fee is required











Purpose limitation



Other restrictions



Licence Organisation								
BZK	X							
LNV	X							
Prov	X							
VenW	X							
VROM	X							
UvW	x	x						
CBS		X						
TNO		X						
Kadaster		X	X	X	X	X	X	x
DdH		X	X	X	X	X	X	x
VNG		x	x	x	x	x	X	x
Dataland		X	X	X	X	X	X	x
Alterra		X	X	X	X	X	X	x

Welkom op het nationaal georegister

Het nationaal georegister is een 'gouden gids' voor het zoeken, vinden en ontsluiten van online geo-informatie in Nederland.

Het georegister bestaat uit:

- o een geografische zoekmachine

1-10/11 resultaten

1 2 >>

Relevantie

Samenvatting

Sorteren

Populariteit

100%
ip

Ecologische Hoofdstructuur

Vanwege de grote hoeveelheid informatie is deze over 6 kaarten verdeeld. Elke kaart bevat een bepaald thema met daarin meerdere kaartlagen. Deels zijn deze thema's overlappend. U zult zien >



89%
XXXX

Wijken en buurten

geometrie van alle wijken en buurten in de gemeente Breda.



84%
Crown

Perceel Identificatie Productie Omvang 2006

PIPO (Perceels Identificatie Productie Omvang) percelen zijn gebaseerd op TOP10_Vector percelen. Het bestand bevat voor het grootste deel landbouwpercelen plus enkele niet landbouwpercelen. >



80%
Crown

Natura 2000 gebieden

De Europese Unie heeft een zeer gevarieerde en rijke natuur, die van grote biologische, esthetische en economische waarde is. Om deze natuur te behouden heeft de Europese Unie het initiatief >



78%
Crown

Wijken en Buurten

Het originele Bestand Wijken en Buurten bevat geometrie van alle gemeenten, wijken en





GeoShared licencing framework

- Consensus building process
- Process increased awareness of importance of transparent and consistent licences
- Promotes transparency and consistency of use conditions for PSGI
- In July on the agenda of GI Council

Next

- Implementing the framework in the Netherlands
- Harmonising PSGI licences across Europe?!

Harmonizing PSGI licenses in the Netherlands

Bastiaan van Loenen, OTB Research Institute for the Built Environment

Dirk van Barneveld, Ministry of Spatial Planning, Housing and Environment