



Kartverket

# The Norwegian Public Spatial Data Policy

*Kjersti Nordskog - Norwegian Mapping Authority*



# ...or how to kill three birds with one stone...



# The Policy Consists of

- 140 data sets from 20 data owners on a wide range of topics
- Highly relevant for work according to the Planning and Building Act
- Data owners obligated to fulfill certain technical criterias

# Follow up-tool for data owners in national geoportal

www.geonorge.no

The table gives an overview of performance and quality of deliverables from the different Norwegian public organisations delivering data according to the Norwegian Planning and Building Act. The law defines a broad set of data suitable for processes on land use planning, building permits, environmental assessments, risk assessments etc. The Norwegian Mapping Agency has the duty to assess these data sets.





























































































































Updated: 04/09/2018

Showing 1 - 50 of 142 hits

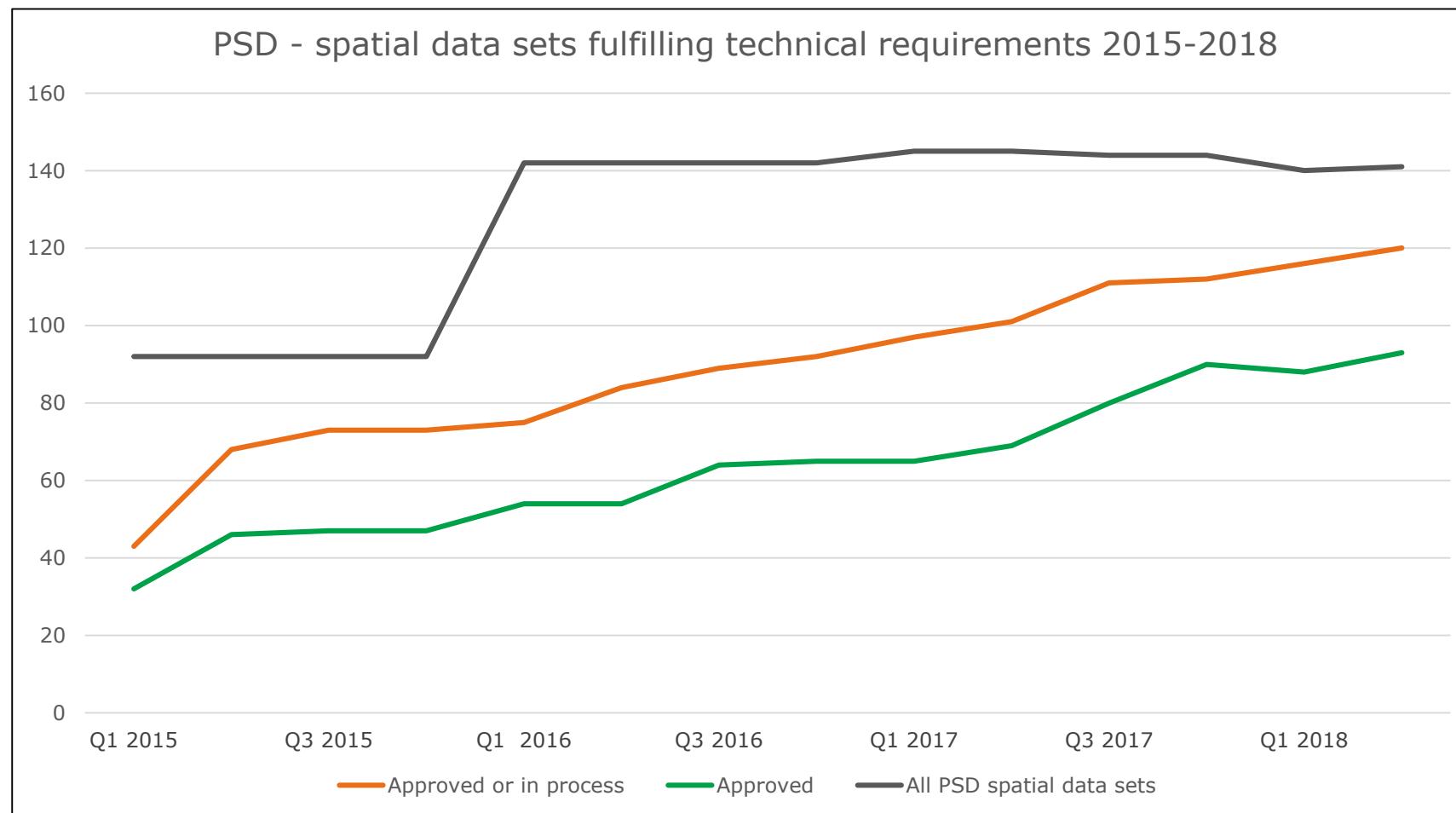
1 >> >>>

Save As:

CSV Save

Title	Owner	Theme group	        
Accessibility – populated areas	Norwegian Mapping Authority	Demography	          
Accessibility – recreational areas	Norwegian Mapping Authority	Demography	          
Administrative units municipalities	Norwegian Mapping Authority	Base maps	          
Aquaculture locations	Norwegian Directorate of Fisheries	Marine activities	          
AR50 (Land Resource Map 1:50 000) - Land types	Norwegian Institute of Bioeconomy Research	Agriculture	          
Arable land (1:5.000)	Norwegian Institute of Bioeconomy Research	Agriculture	          
Arealbruk	Statistics Norway	Demography	          
Avalanche incidents	Norwegian Water Resources and Energy Directorate	Crisis management	          
Barmarksløyper i Finnmark	Fylkesmannen i Finnmark	Transportation	          
Boundaries of natural areas in Oslo and nearby communities	Norwegian Mapping Authority	Planning	          
Cadastre – Address	Norwegian Mapping Authority	Property	          

# More datasets fulfill the technical requirements



# The Policy Consists of

- 140 data sets from 20 data owners on a wide range of topics
- Highly relevant for work according to the Planning and Building Act
- Obligated to fulfill certain technical criterias
- Municipalities to review the datasets – make a list

# Municipial portfolio of spatial data in national geoportal

www.geonorge.no

## Det offentlige kartgrunnlaget - Kommunal

Tabellen viser kommunens bekrefte DOK-data.

Oppdatert: 04.09.2018

Kommunen har bekrefte at registrering er slutført for året 2018 (26.03.2018)

Velg kommune:

Skedsmo

Viser 1 - 50 av 151 treff

Lagre som:

CSV

Lagre

Temagruppe	Tittel	Eier	DOK status	Regions- type	Bekreftet	Dekning	Kommunens merknad
Basis geodata	Administrative enheter kommuner	Kartverket	Godkjent	Nasjonalt	Ja	Ja	
Kyst og fiskeri	Akvakultur - lokaliteter	Fiskeridirektoratet	I prosess	Nasjonalt	Nei	Nei	Ikke aktuelt, kommunen har ikke kystlinje.
Kyst og fiskeri	Ankringsområder	Kystverket	I prosess	Nasjonalt	Nei	Nei	Ikke aktuelt, kommunen har ikke kystlinje.
Samfunnsikkerhet	Anlegg med farlig stoff	Direktoratet for samfunnsikkerhet og beredskap	Godkjent	Nasjonalt	Ja	Ja	
Befolkning	Arealbruk	Statistisk sentralbyrå	I prosess	Nasjonalt	Ja	Ja	
Landbruk	Arealressurskart - AR50 - Arealtyper	Norsk institutt for bioøkonomi	Godkjent	Nasjonalt	Nei	Ja	AR50 er avledet av AR5. Kommunen anbefaler at AR5 benyttes.
Natur	Arter av nasjonal forvaltningsinteresse	Miljødirektoratet	Godkjent	Nasjonalt	Ja	Ja	
Samferdsel	Barmarksløyper i Finnmark	Fylkesmannen i Finnmark	I prosess	Nasjonalt	Nei	Nei	Ikke dekning.
Befolkning	Barnetråkk	Kartverket	Kandidat	Nasjonalt	Nei	Nei	Ikke aktuelt fra de nasjonale dataene. Kommunen har egne data

# What we aim to achieve

- Building and developing the national NSDI (technical quality + content quality)
- Improve decision making process in Norwegian municipalities
- Implementing INSPIRE (as-is requirements)





Has your country done something similar?  
Any tips or advice for us?

[kjersti.nordskog@kartverket.no](mailto:kjersti.nordskog@kartverket.no)

Thank you for your attention!

